

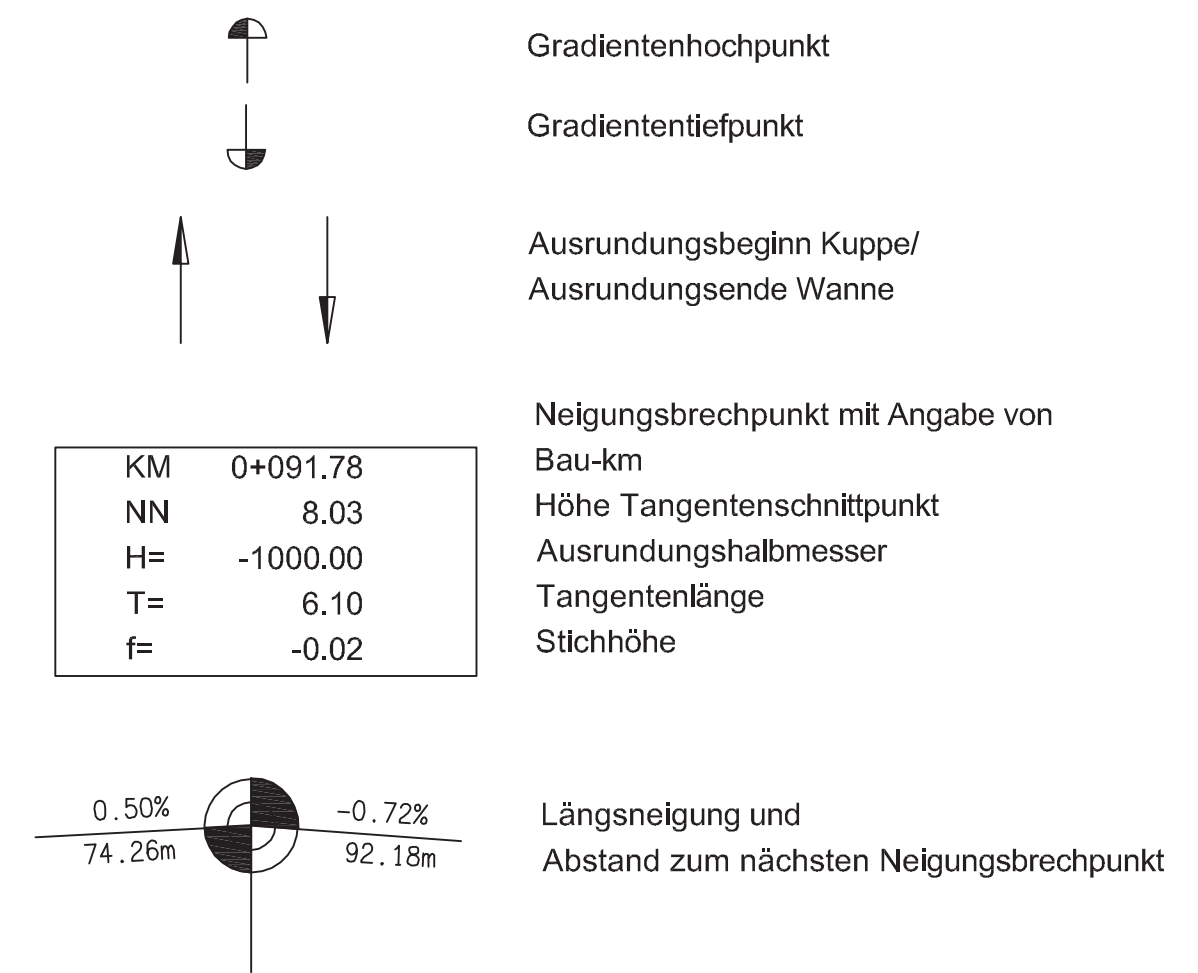
KM	0+000.00
NN	7.94
Hw	0.00
T	0.00
f	0.00

KM	0+027.58
NN	8.08
Hw	0.00
T	0.00
f	0.00

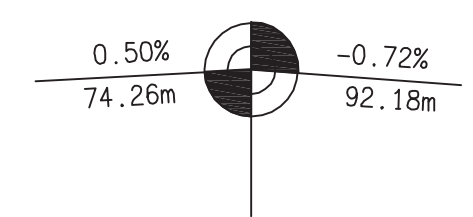
KM	0+119.08
NN	7.20
Hw	0.00
T	0.00
f	0.00

KM	0+121.52
NN	7.26

Zeichenerklärung



KM	0+091.78
NN	8.03
H=	-1000.00
T=	6.10
f=	-0.02



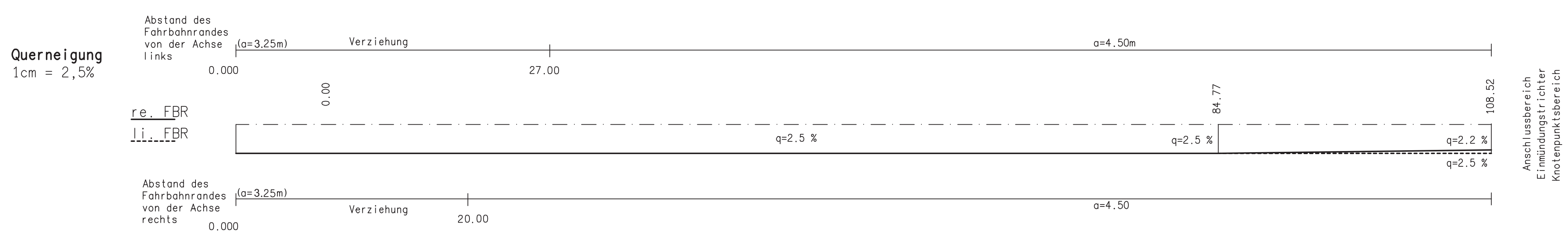
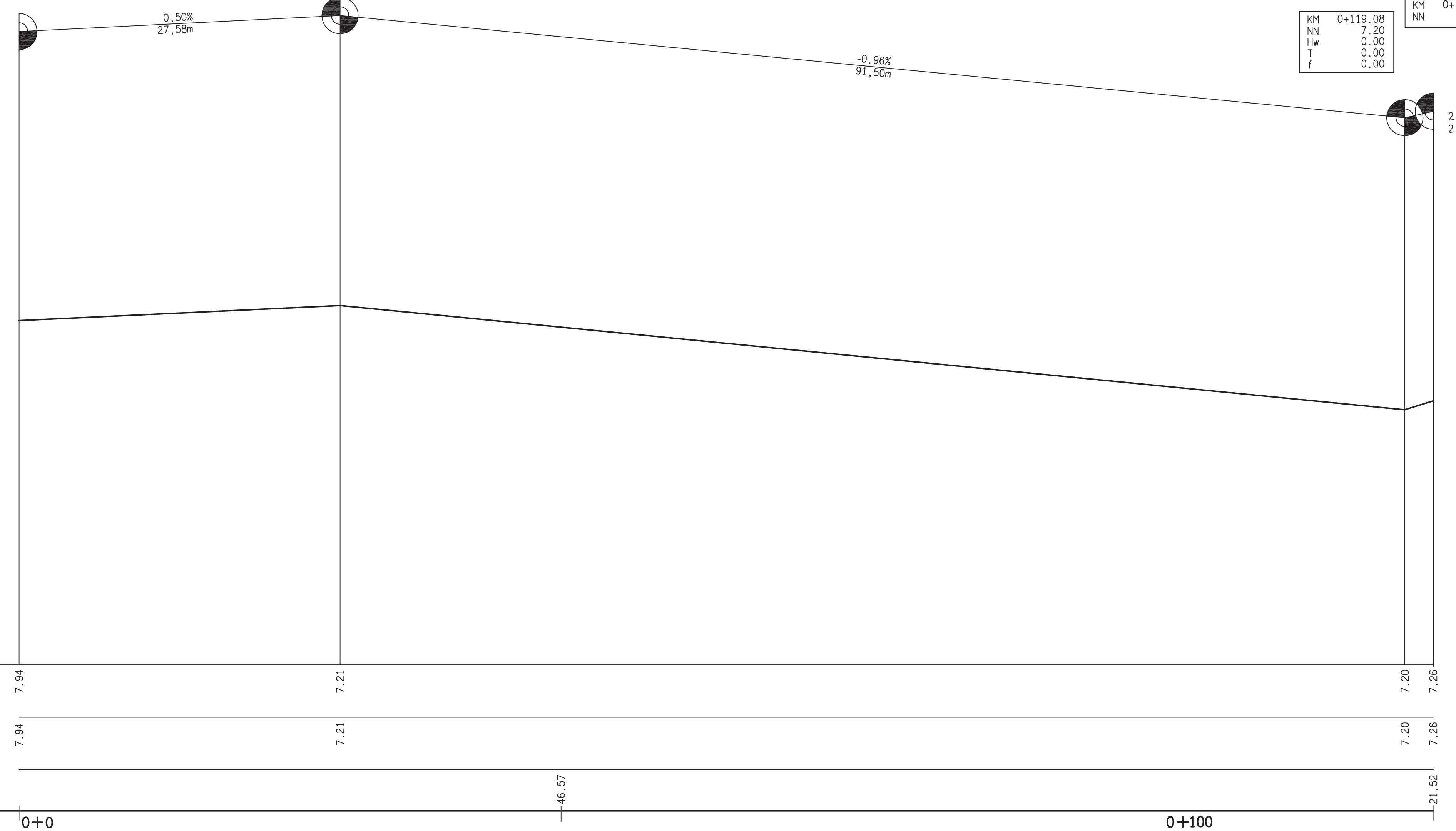
Achse : Burgstraße

5.00 m ü.NN

Gradientenhöhe	M	7.94	7.21	7.20	7.26
Geländehöhe	M	7.94	7.21	7.20	7.26
Stationierung	M				

Krümmung
Krümmung 1/R: 1cm = R 250

rechts - Kurve
links



Bearbeitung:		Datum		Zeichen	
Bauplanung Nord-Oldenburg GmbH & Co. Kommanditgesellschaft Ingenieurgesellschaft		bearbeitet	27.02.2017	HM	
Ammerländer Heerstraße 368 26129 Oldenburg Telefon 0441 9704400 Fax 0441 9704444		gezeichnet	27.02.2017	JP	
E-Mail: bpn@bauplanung-nord.de Internet: www.bauplanung-nord.de		geprüft	27.02.2017	FS	

Vorhabenträger:		nachgeprüft	
Landkreis Oldenburg		21.03.2017, gez. Laut	
vertreten durch:		nachgeprüft	
Niedersächsische Landesbehörde für Straßenbau und Verkehr Geschäftsbereich Oldenburg Kaiserstraße 27 26122 Oldenburg		22.03.2017, gez. Holste	

Nr.	Art der Änderung	Datum	Zeichen

FESTSTELLUNGSENTWURF

Niedersächsische Landesbehörde für Straßenbau und Verkehr			Unterlage / Blatt-Nr.: 6 / 1	
Straße: K 226	Abschnitt-Nr.: 20	Station: von 3+571 bis 3+641	Höhenplan Burgstraße	
Primar-Nr.:			Maßstab: 1:250/25	

Ausbau des Knotenpunktes K 226 Vielstedter Str./ Burgstr./ Hohe Str. in der Gemeinde Hude	
aufgestellt:	Oldenburg, den 30.03.2017
Nieders. Landesbehörde für Straßenbau u. Verkehr Geschäftsbereich Oldenburg	
Im Auftrage: gez. Baehr	